



Masse d'aria di origine polare si avvicinano alla barriera alpina scorrendo tra l'anticiclone con massimo sul Mare del Nord e la profonda bassa pressione con minimo sulle Repubbliche Baltiche. Fino a domani ancora giornate soleggiate con nebbie sulla pianura. In seguito è atteso un sensibile calo delle temperature e l'aumento della copertura nuvolosa.

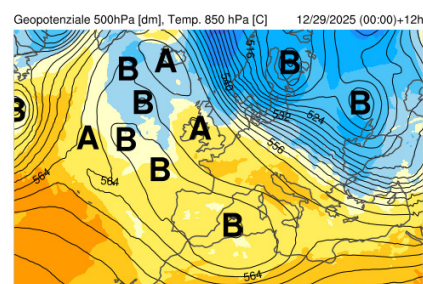


Temp: min -3/2°, max 8/11°

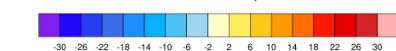
### OGGI, lunedì 29 dicembre

Ben soleggiato e asciutto. Nebbie sulla pianura nelle ore più fredde. Temperature massime in lieve calo, ma sempre mite durante il giorno. Freddo la notte e all'alba con locali gelate.

Vento: in quota moderato da NW, al suolo debole da Est.



Previsioni modello GFS, ore 12



Zero termico: scende a 2500m

Rimescolam: debole

Conc. inquinanti: in aumento

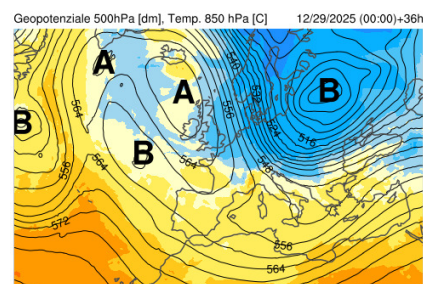


Temp: min -3/2°, max 6/9°

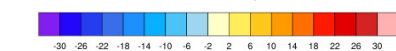
### DOMANI, martedì 30 dicembre

Soleggiato al mattino e ventilato da Nord in area pedemontana. In giornata aumento della copertura nuvolosa. Nella notte deboli piogge tra Verbano e Garda. Temperature senza variazioni.

Vento: in quota moderato da Nord, al suolo debole da Est.




Previsioni modello GFS, ore 12



Zero termico: scende a 1600m

Rimescolam: debole

Conc. inquinanti: in aumento



Temp: min -2/2°, max 5/8°

### Mercoledì 31 dicembre

Al mattino molto nuvoloso. Deboli piogge all'alba. Asciutto nel pomeriggio e parzialmente soleggiato. Temperature in calo.

Vento: in quota moderato da Nord, al suolo debole variabile.

### TENDENZA

Giovedì 1 e venerdì 2 gennaio: parzialmente soleggiato con passaggi nuvolosi e velature. Asciutto. Temperature in calo con massime vicine ai 5°.

**Bollettino completo e aggiornamenti su [www.astrogeo.va.it](http://www.astrogeo.va.it)**

**Previsore: Camilla Galli**



# Centro Geofisico Prealpino

## Bollettino giornaliero per la Lombardia

Web: [www.astrogeo.va.it](http://www.astrogeo.va.it) - previsioni registrate telefoniche: 0332 237021

Lunedì	Foglio 2/3
29 dicembre 2025	Dati meteo

### Osservazioni meteo odierne a Varese, ore 7

Stazione	T °C.	U %	note
Varese CGP	0.3	86	
Campo dei Fiori	5.4	32	
Varese centro	-1.9	100	
Ganna	ND	ND	
Tradate - parco pineta	ND	ND	
Lazzate	-0.3	95	
Malpensa	-2.0	92	
Milano est	0.0	92	
Bergamo	1.0	80	
Brescia	ND	ND	
Pino L. M.	2.6	ND	
Leggiano	-0.2	100	
Ranco	-0.4	99	

Osservazioni h7 a Varese
Cielo: sereno (0/8)
Copertura: --
Fenomeni: gelate
Inversione termica: sì
Pressione atmosferica: 1012 hPa
Visibilità Campo dei Fiori: oltre 25 km
Vento Campo dei Fiori: 13 km/h da NE

Tempo trascorso nella notte
sereno.

### Il tempo di ieri

Stazione Varese CGP	Stazione Campo dei Fiori
Temperatura: min 1.1° , max 13.5°	Temperatura: min 5.5° , max 15.5°
Gradi giorno: 14.5	Gradi giorno: 9.8
Umidità: min 31% - max 90%	Umidità: min 5% - max 29%
Pressione: min 1008 hPa - max 1013 hPa	Pressione: min 864 hPa - max 868 hPa
Precipitazioni: 0.1 mm	Precipitazioni: 0.0 mm
Vento filato: 64 km	Vento filato: 340 km
Raffica max: 12 km/h da NE (ore 16:20)	Raffica max: 36 km/h da SE (ore 18:20)

Dati agrometeorologici
Umidità relativa media: 61%
Stato del suolo: asciutto
Vento filato a 30cm: 81 km
Evaporazione: 1.7 mm
Temp. ipogee: 0cm 4.6° , -10cm 5.8°
Radiazione globale: 7.8 MJ/m2
Eliofania: 405 min (rel. 88%)

### Rischi ambientali

Avvisi e comunicazioni
Ulteriore aumento delle concentrazioni di inquinanti al suolo (polveri sottili).

Pollini
Il servizio riprende a primavera.

Indicazioni per il volo libero
Vento in quota moderato da NW (a 3000m punte di 10 kn), al suolo debole da Est. Visibilità localmente ridotta nelle ore più fredde.

Rischi			
Valanghe		Gelate	
Esondazioni		Frane	
Incendi		Trombe d'aria	
Grandine		Turbolenza	

Indicazioni navigazione sui laghi
Navigazione libera



# Centro Geofisico Prealpino

## Bollettino giornaliero per la Lombardia

Web: [www.astrogeo.va.it](http://www.astrogeo.va.it) - previsioni registrate telefoniche: 0332 237021

Lunedì  
29 dicembre 2025

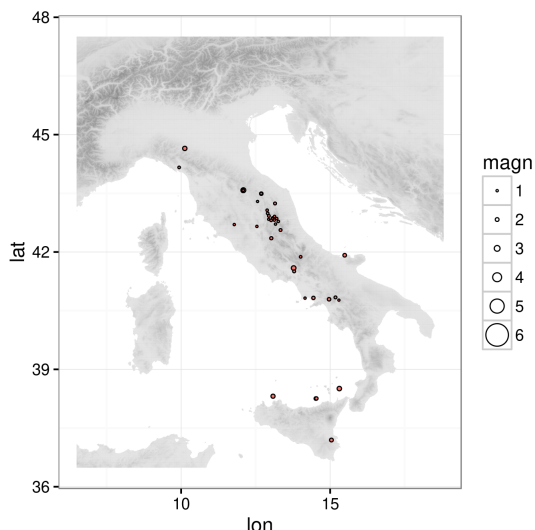
Foglio 3/3

	Sorge	Tram.
oggi	08:07	16:48
domani	08:07	16:49

	Sorge	Tram.	% Illum	Fase
oggi	12:34	02:07	71%	crescente
domani	13:01	03:29	80%	crescente

Attività solare
N. di Wolf: 143
N.gruppi: 10, N. macchie: 43

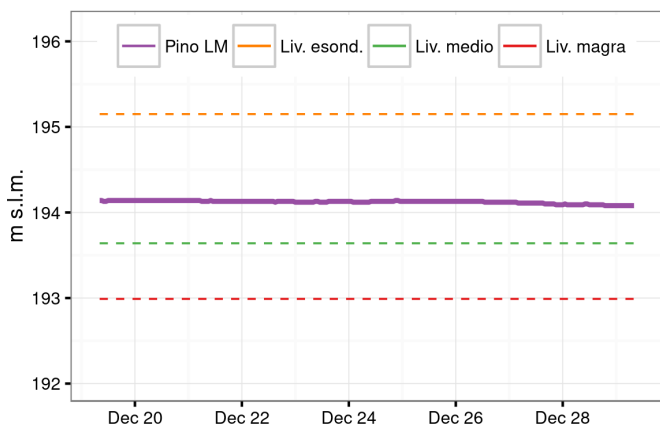
## Eventi sismici nelle ultime 24 ore



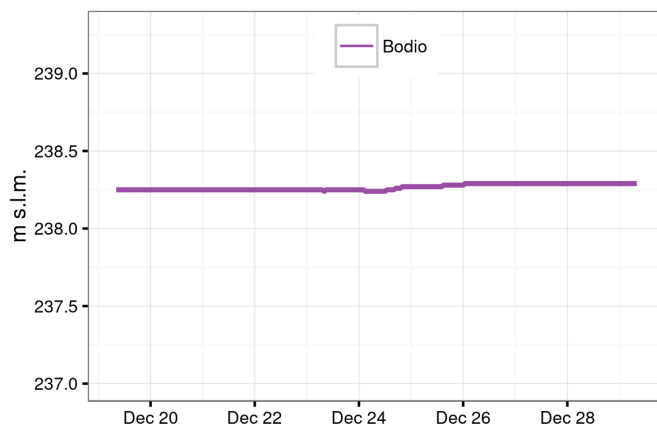
Luogo	Data e ora	Magn.	Prof.
4 km W Sansepolcro (AR)	29/12/2025 3.45	2.6	9.0
3 km W Belmonte Castello (FR)	28/12/2025 20.50	2.5	7.6
5 km NE Terenzo (PR)	28/12/2025 19.51	2.3	19.7
Costa Siciliana centro-settentrionale (Pa)	28/12/2025 22.57	2.2	10.0
4 km NE Anghiari (AR)	28/12/2025 11.53	2.2	9.1
3 km NE Anghiari (AR)	29/12/2025 3.29	2.0	9.5
5 km SE Preci (PG)	28/12/2025 12.28	2.0	10.4
3 km N Sortino (SR)	29/12/2025 7.18	2.0	25.3
Costa Garganica (Foggia)	28/12/2025 21.47	1.9	4.8
Costa Siciliana nord-orientale (Messina)	28/12/2025 17.40	1.9	7.7

I 10 eventi più rilevanti delle ultime 24h. Ordinamento in funzione della magnitudo.  
Dati: INGV (<http://cnt.rm.ingv.it>)

## Livello Lago Maggiore



## Livello Lago di Varese



## Livello Olona

