




Continua a rinforzarsi il promontorio anticiclonico che dal Mediterraneo raggiungerà in settimana le Isole Scandinave. Sono attese giornate soleggiate e asciutte con passaggio di nubi alte e velature. Le temperature diurne salgono oltre le medie del periodo.

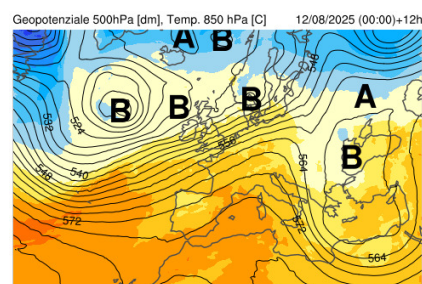


Temp: min 1/4°, max 11/14°

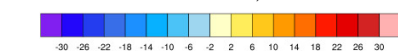
OGGI, lunedì 8 dicembre

Soleggiato con passaggio di nubi alte a tratti estese. Banchi di nebbia sulla pianura nelle ore più fredde. Freddo la notte con locali gelate e mite oltre le medie durante il giorno.

Vento: in quota debole da WSW, al suolo debole da SW.



Previsioni modello GFS, ore 12



Zero termico: verso 2600m

Rimescolam: scarso

Conc. inquinanti: alta

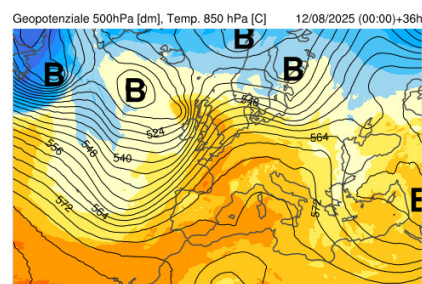


Temp: min 1/4°, max 10/13°

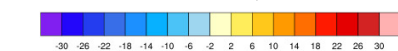
DOMANI, martedì 9 dicembre

Ben soleggiato con rare velature. Sulla pianura foschia e nebbie nelle ore più fredde. Asciutto. Freddo la notte e all'alba. Mite durante il giorno.

Vento: in quota moderato/debole da SW, al suolo debole variabile.




Previsioni modello GFS, ore 12



Zero termico: verso 3000m

Rimescolam: scarso

Conc. inquinanti: alta



Temp: min 1/4°, max 9/12°

Mercoledì 10 dicembre

Generalmente ben soleggiato con a tratti passaggi nuvolosi. Foschia e nebbie localmente persistenti sulla fascia di pianura. Mite durante il giorno.

Vento: in quota moderato da SW, al suolo debole da SW.

TENDENZA

Giovedì 11 dicembre: soleggiato e asciutto. Foschia e nebbie nelle ore più fredde. Mite durante il giorno.

Venerdì 12 dicembre: parzialmente nuvoloso. Asciutto. Temperature in lieve calo.

Bollettino completo e aggiornamenti su www.astrogeo.va.it

Previsore: Camilla Galli



Centro Geofisico Prealpino

Bollettino giornaliero per la Lombardia

Web: www.astrogeo.va.it - previsioni registrate telefoniche: 0332 237021

Lunedì
8 dicembre 2025

Foglio 2/3
Dati meteo

Osservazioni meteo odierne a Varese, ore 7

Stazione	T °C.	U %	note
Varese CGP	5.1	87	
Campo dei Fiori	7.8	55	invers term
Varese centro	3.1	99	
Ganna	ND	ND	
Tradate - parco pineta	3.5	ND	
Lazzate	2.7	94	
Malpensa	2.0	93	
Milano est	3.0	93	
Bergamo	4.0	86	
Brescia	3.0	93	
Pino L. M.	5.9	ND	
Leggiuno	3.9	99	
Ranco	3.4	99	

Osservazioni h7 a Varese
Cielo: poco nuvoloso (3/8)
Copertura: nubi alte
Fenomeni: --
Inversione termica: si
Pressione atmosferica: 1010 hPa
Visibilità Campo dei Fiori: oltre 25 km
Vento Campo dei Fiori: 6 km/h da NW

Tempo trascorso nella notte
poco nuvoloso. Inversione termica.

Il tempo di ieri

Stazione Varese CGP	Stazione Campo dei Fiori
Temperatura: min 1.9° , max 10.6°	Temperatura: min 3.0° , max 6.3°
Gradi giorno: 14.3	Gradi giorno: 15.1
Umidità: min 52% - max 89%	Umidità: min 38% - max 86%
Pressione: min 1004 hPa - max 1009 hPa	Pressione: min 858 hPa - max 863 hPa
Precipitazioni: 0.0 mm	Precipitazioni: 0.0 mm
Vento filato: 65 km	Vento filato: 279 km
Raffica max: 16 km/h da NE (ore 16:30)	Raffica max: 36 km/h da nord (ore 17:30)

Dati agrometeorologici
Umidità relativa media: 74%
Stato del suolo: asciutto
Vento filato a 30cm: 57 km
Evaporazione: 1 mm
Temp. ipogee: 0cm 5.5° , -10cm 6.5°
Radiazione globale: 3.7 MJ/m2
Eliofania: 149 min (rel. 32%)

Rischi ambientali

Avvisi e comunicazioni
Formazione di nebbie nelle ore più fredde sulla pianura.

Pollini
Il servizio riprende a primavera.

Indicazioni per il volo libero
Vento in quota moderato da WSW (punte di 10 KT a 3000m), al suolo debole da SW.

Rischi			
Valanghe		Gelate	
Esondazioni		Frane	
Incendi		Trombe d'aria	
Grandine		Turbolenza	

Indicazioni navigazione sui laghi
Navigazione libera



Centro Geofisico Prealpino

Bollettino giornaliero per la Lombardia

Web: www.astrogeo.va.it - previsioni registrate telefoniche: 0332 237021

Lunedì
8 dicembre 2025

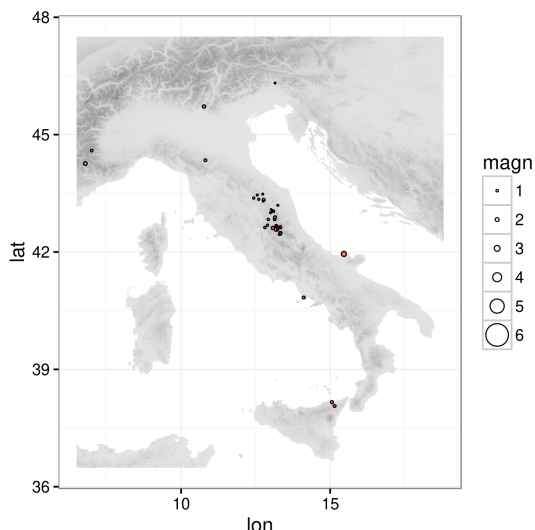
Foglio 3/3

	Sorge	Tram.
oggi	07:54	16:41
domani	07:55	16:41

	Sorge	Tram.	% Illum	Fase
oggi	20:36	11:24	89%	calante
domani	21:55	11:52	81%	calante

Attività solare
N. di Wolf: 133
N.gruppi: 7, N. macchie: 63

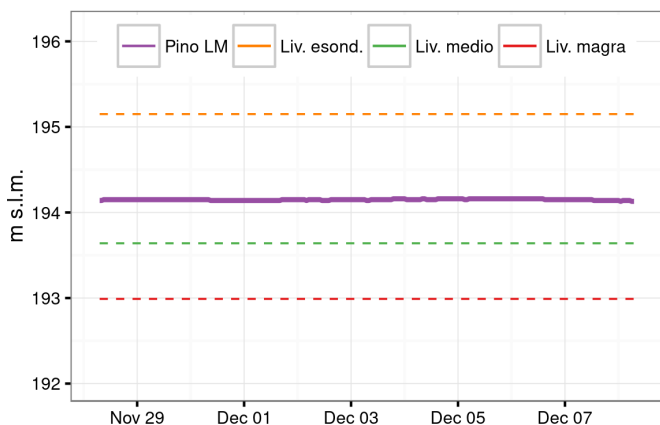
Eventi sismici nelle ultime 24 ore



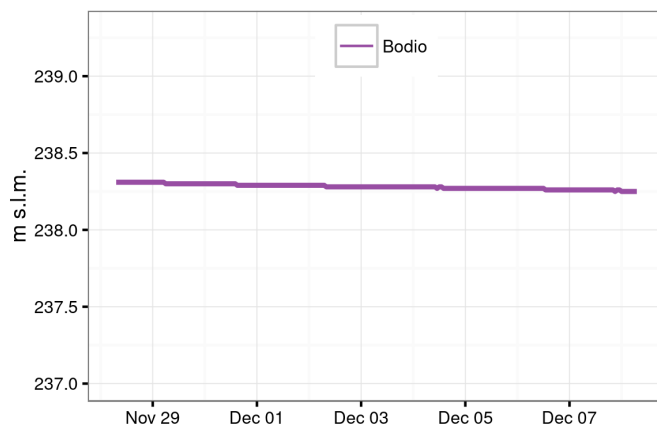
Luogo	Data e ora	Magn.	Prof.
Costa Garganica (Foggia)	7/12/2025 10.53	2.7	9.9
Confine Italia-Francia (FRANCIA)	7/12/2025 10.01	1.9	2.9
5 km SE Cittareale (RI)	7/12/2025 17.36	1.9	12.6
1 km N Brenzone sul Garda (VR)	7/12/2025 8.22	1.6	9.6
7 km W Cittareale (RI)	7/12/2025 20.10	1.6	8.8
Costa Siciliana nord-orientale (Messina)	7/12/2025 16.53	1.5	9.6
2 km E Sigillo (PG)	7/12/2025 9.14	1.4	12.9
6 km NE Cittareale (RI)	8/12/2025 5.11	1.4	12.0
2 km W Pavullo nel Frignano (MO)	7/12/2025 20.48	1.3	20.7
Campi Flegrei	7/12/2025 8.43	1.3	2.9

I 10 eventi più rilevanti delle ultime 24h. Ordinamento in funzione della magnitudo.
Dati: INGV (<http://cnt.rm.ingv.it>)

Livello Lago Maggiore



Livello Lago di Varese



Livello Olona

