


L'alta pressione risale dal Mediterraneo fino all'Europa centrale, ma sarà attraversata da una debole perturbazione da sabato a lunedì con transito di nuvole ma solo rare piogge. Una perturbazione atlantica più attiva transiterà probabilmente tra martedì e mercoledì. La provenienza meridionale delle masse d'aria rialzerà le temperature un poco al di sopra della norma stagionale.



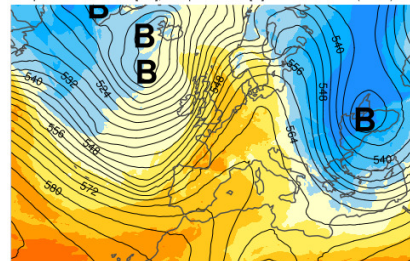
Temp: min -2/1°, max 8/10°

### OGGI, venerdì 21 febbraio

Soleggiato con velature di nubi alte, dal pomeriggio più dense ed estese a partire da Piemonte e Lombardia occidentale. Nuvoloso in serata. Asciutto. Foschia. Brinate all'alba.

Vento: in quota debole da SW, al suolo molto debole variabile o calme.

Geopotenziale 500hPa [dm], Temp. 850 hPa [C] 02/21/2025 (00:00)+12h



Previsioni modello GFS, ore 12



Zero termico: 1800 m  
Rimescolam: scarso/debole  
Conc. inquinanti: moderata (pm10)



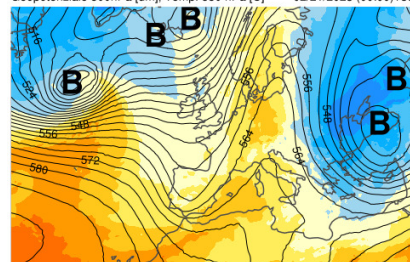
Temp: min 6/8°, max 7/9°

### DOMANI, sabato 22 febbraio

Molto nuvoloso o coperto. Perlopiù asciutto o rare deboli piogge. Forse ancora qualche schiarita all'Est.

Vento: in quota debole/moderato da WSW, al suolo molto debole variabile o calme.

Geopotenziale 500hPa [dm], Temp. 850 hPa [C] 02/21/2025 (00:00)+36h



Previsioni modello GFS, ore 12



Zero termico: 1500 m  
Rimescolam: debole/scarso  
Conc. inquinanti: moderata



Temp: min 6/8°, max 10/12°

### Domenica 23 febbraio

Nuvoloso ma con schiarite e un po' di sole tra le Alpi e la fascia pedemontana nel pomeriggio. Asciutto. Clima piuttosto mite per il periodo.

Vento: in quota debole occidentale, al suolo molto debole variabile o calme.

### TENDENZA

Lunedì 24 febbraio: cielo coperto, ma asciutto o solo quattro gocce. Clima mite per il periodo.

Martedì 25 febbraio: probabilmente ancora cielo coperto con deboli piogge. Neve solo oltre 1200 m.

**Bollettino completo e aggiornamenti su [www.astrogeo.va.it](http://www.astrogeo.va.it)**

**Previsore: Paolo Valisa**



# Centro Geofisico Prealpino

## Bollettino giornaliero per la Lombardia

Web: [www.astrogeo.va.it](http://www.astrogeo.va.it) - previsioni registrate telefoniche: 0332 237021

Venerdì	Foglio 2/3
21 febbraio 2025	Dati meteo

### Osservazioni meteo odierne a Varese, ore 7

Stazione	T °C.	U %	note
Varese CGP	-0.2	95	brina
Campo dei Fiori	3.0	60	
Varese centro	-1.9	99	brina
Ganna	-3.0	99	brina
Tradate - parco pineta	0.1	ND	
Lazzate	ND	ND	
Malpensa	-2.0	92	brina
Milano est	1.0	93	
Bergamo	0.0	92	brina
Brescia	ND	ND	
Pino L. M.	2.4	1	
Leggiano	-0.4	99	brina
Ranco	-0.5	99	brina

Osservazioni h7 a Varese
Cielo: velato (2/8)
Copertura: cirrostrati
Fenomeni: leggera brina
Inversione termica: leggera
Pressione atmosferica: 1019 hPa
Visibilità Campo dei Fiori: 10-50 km
Vento Campo dei Fiori: 0 km/h da N

Tempo trascorso nella notte
sereno con velature di nubi alte

### Il tempo di ieri

Stazione Varese CGP	Stazione Campo dei Fiori
Temperatura: min -1.1° , max 8.1°	Temperatura: min -4.3° , max 4.3°
Gradi giorno: 16.9	Gradi giorno: 20.7
Umidità: min 51% - max 92%	Umidità: min 60% - max 99%
Pressione: min 1017 hPa - max 1020 hPa	Pressione: min 870 hPa - max 872 hPa
Precipitazioni: 0.0 mm	Precipitazioni: 0.0 mm
Vento filato: 53 km	Vento filato: 131 km
Raffica max: 15 km/h da sud (ore 14:30)	Raffica max: 23 km/h da nord (ore 18:50)

Dati agrometeorologici
Umidità relativa media: 72%
Stato del suolo: asciutto/umido
Vento filato a 30cm: 55 km
Evaporazione: 1 mm
Temp. ipogee: 0cm 3.7° , -10cm 4.3°
Radiazione globale: 10.8 MJ/m2
Eliofania: 496 min (rel. 84%)

### Rischi ambientali


Avvisi e comunicazioni
Rischio valanghe generalmente moderato (II). Consultare bollettini nivometeo.

Pollini
Nocciolo, Cupressaceae/Taxaceae (conc debole). Spore: Alternaria, Cladosporium (conc debole)

Indicazioni per il volo libero
Vento in quota debole da SW (15 KT oltre 2000 m). a quote inferiori debole meridionale o calme. Visibilità ridotta per foschia nei bassi strati.

Rischi	
Valanghe	Gelate
Esondazioni	Frane
Incendi	Trombe d'aria
Grandine	Turbolenza

Indicazioni navigazione sui laghi
<p>Navigazione libera</p> 



# Centro Geofisico Prealpino

## Bollettino giornaliero per la Lombardia

Web: [www.astrogeo.va.it](http://www.astrogeo.va.it) - previsioni registrate telefoniche: 0332 237021

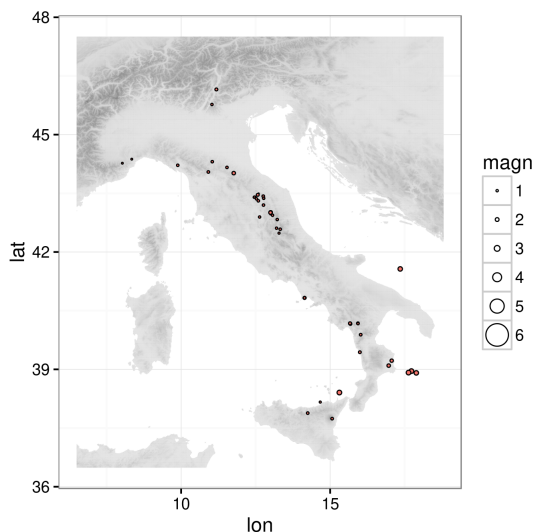
Venerdì	Foglio 3/3
21 febbraio 2025	

	Sorge	Tram.
oggi	07:18	18:00
domani	07:17	18:02

	Sorge	Tram.	% Illum	Fase
oggi	02:37	10:43	38%	calante
domani	03:42	11:27	28%	calante

Attività solare
N. di Wolf: 123
N. gruppi: 8, N. macchie: 43

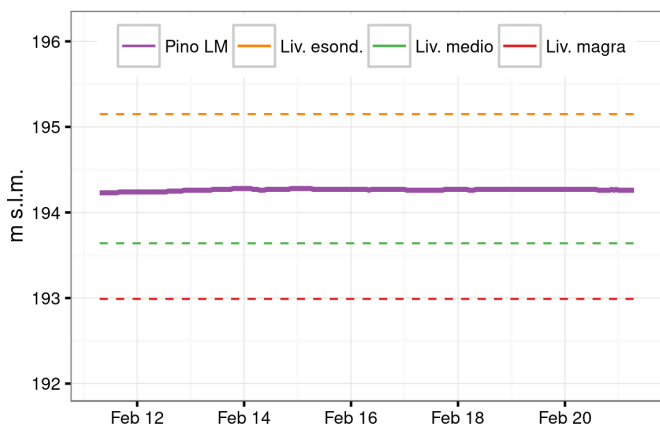
### Eventi sismici nelle ultime 24 ore



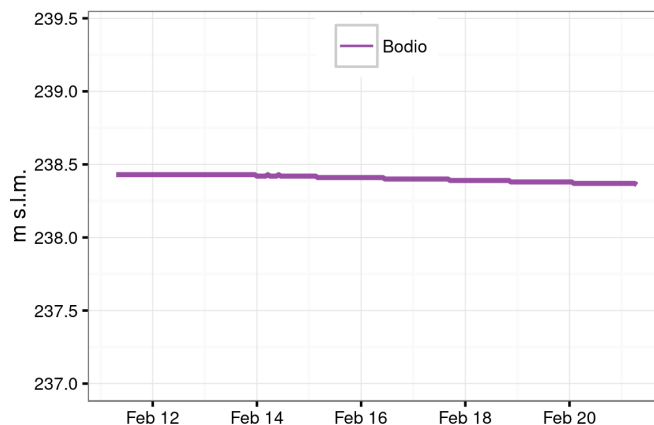
Luogo	Data e ora	Magn.	Prof.
Mar Ionio Settentrionale (MARE)	20/2/2025 23.35	2.5	37.3
Tirreno Meridionale (MARE)	20/2/2025 23.01	2.5	132.3
Mar Ionio Settentrionale (MARE)	20/2/2025 23.25	2.5	26.1
Adriatico Meridionale (MARE)	20/2/2025 22.18	2.4	28.2
Mar Ionio Settentrionale (MARE)	21/2/2025 1.42	2.4	7.9
2 km SW Portico e San Benedetto (FC)	20/2/2025 12.28	1.8	7.3
1 km N Monte Cavallo (MC)	21/2/2025 3.44	1.8	7.0
3 km S Scandale (KR)	21/2/2025 1.59	1.8	33.6
2 km N Monte Cavallo (MC)	20/2/2025 8.43	1.8	13.0
5 km S Strongoli (KR)	20/2/2025 11.56	1.7	14.9

I 10 eventi più rilevanti delle ultime 24h. Ordinamento in funzione della magnitudo.  
Dati: INGV (<http://cnt.rm.ingv.it>)

### Livello Lago Maggiore



### Livello Lago di Varese



### Livello Olona

