


L'alta pressione atlantica si espande verso Francia e Inghilterra mentre una bassa pressione sull'Europa orientale si allunga verso i Balcani e il Mediterraneo. Tra i due sistemi correnti in quota da NE, piuttosto fredde ma secche, attraversano le Alpi con bel tempo invernale. Rialzo delle temperature dal fine settimana con l'arrivo di masse d'aria di origine meridionale.

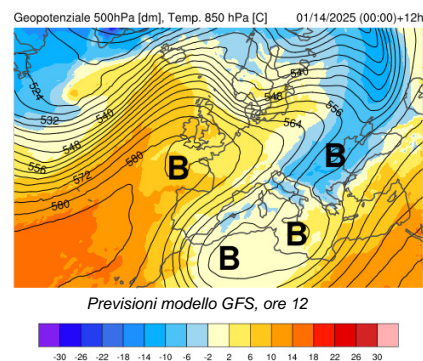


Temp: min -7/-2°, max 5/7°


OGGI, martedì 14 gennaio

All'alba limpido ed estese brinate con luna piena al tramonto. In giornata soleggiato ma freddino, con solo qualche velatura di nubi alte al mattino.

Vento: in quota moderato da NE, al suolo molto debole variabile o calme.



Zero termico: 700 m in rialzo a 1800 m
Rimescolam: debole
Conc. inquinanti: moderata (pm10)

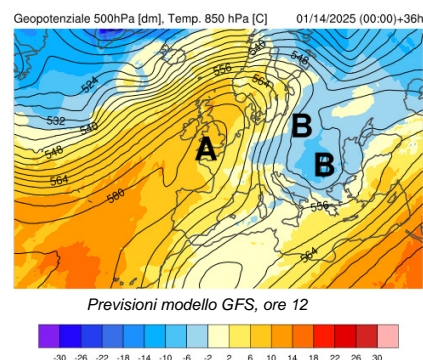


Temp: min -5/0°, max 6/8°


DOMANI, mercoledì 15 gennaio

Soleggiato con gelo notturno e solo qualche passaggio di nubi medio-alte in giornata. Temperature in lieve rialzo. Meno freddo anche in montagna.

Vento: in quota moderato/forte da NNE. Al suolo debole variabile, perlopiù orientale dalla serata.



Zero termico: 1800 m
Rimescolam: debole
Conc. inquinanti: moderata



Temp: min -5/0°, max 7/9°

Giovedì 16 gennaio

Soleggiato e limpido, con qualche nuvola al mattino sulla fascia padana e sul Piemonte. Temperature stazionarie.

Vento: in quota moderato da Est, al suolo debole da SE con qualche rinforzo orientale sulla pianura.

TENDENZA

Venerdì 17 e sabato 18 gennaio: prosegue bel tempo invernale. Temperature in lieve rialzo, massime verso 8/9°C ma ancora estese brinate notturne. Probabile ritorno di banchi di nebbia in pianura dal tramonto all'alba.

Bollettino completo e aggiornamenti su www.astrogeo.va.it

Previsore: Paolo Valisa



Centro Geofisico Prealpino

Bollettino giornaliero per la Lombardia

Web: www.astrogeo.va.it - previsioni registrate telefoniche: 0332 237021

Martedì	Foglio 2/3
14 gennaio 2025	Dati meteo

Osservazioni meteo odierne a Varese, ore 7

Stazione	T °C.	U %	note
Varese CGP	-2.5	83	brina
Campo dei Fiori	-5.8	88	brina
Varese centro	-3.6	92	brina
Ganna	-6.0	96	brina
Tradate - parco pineta	-3.6	100	brina
Lazzate	ND	ND	
Malpensa	-4.0	92	brina
Milano est	-3.0	79	brina
Bergamo	-2.0	79	brina
Brescia	-2.0	92	brina
Pino L. M.	-0.4	95	brina
Leggiano	-2.3	95	brina
Ranco	-2.5	99	brina

Osservazioni h7 a Varese
Cielo: var nuvoloso (5/8)
Copertura: Altocumuli
Fenomeni: brina
Inversione termica: no
Pressione atmosferica: 1023 hPa
Visibilità Campo dei Fiori: 50 km verso le Alpi
Vento Campo dei Fiori: 15 km/h da N

Tempo trascorso nella notte
Sereno con passaggio di nubi medio alte. Forti brinate.

Il tempo di ieri

Stazione Varese CGP	Stazione Campo dei Fiori
Temperatura: min -3.3° , max 7.1°	Temperatura: min -6.1° , max 2.3°
Gradi giorno: 19.6	Gradi giorno: 21.7
Umidità: min 34% - max 84%	Umidità: min 16% - max 90%
Pressione: min 1015 hPa - max 1024 hPa	Pressione: min 869 hPa - max 876 hPa
Precipitazioni: 0.0 mm	Precipitazioni: 0.0 mm
Vento filato: 78 km	Vento filato: 386 km
Raffica max: 20 km/h da SE (ore 16:20)	Raffica max: 53 km/h da nord (ore 05:50)

Dati agrometeorologici
Umidità relativa media: 63%
Stato del suolo: asciutto/gelato
Vento filato a 30cm: 79 km
Evaporazione: 2 mm
Temp. ipogee: 0cm 1.0° , -10cm 2.6°
Radiazione globale: 7.8 MJ/m2
Eliofania: 434 min (rel. 90%)

Rischi ambientali

Avvisi e comunicazioni
Rischio valanghe marcato oltre i 2000 m circa. Consultare bollettini nivometeo.
Debole ventilazione e stabilità atmosferica favoriscono per tutta la settimana l'aumento delle concentrazioni di inquinanti al suolo (polveri sottili).

Pollini
Il servizio riprende a primavera

Indicazioni per il volo libero
Vento in quota moderato da NE (verso 1500 m 10 KT). A quote inferiori debole variabile. Ottima visibilità.

Rischi	
Valanghe	Gelate
Esondazioni	Frane
Incendi	Trombe d'aria
Grandine	Turbolenza

Indicazioni navigazione sui laghi
Navigazione libera





Centro Geofisico Prealpino

Bollettino giornaliero per la Lombardia

Web: www.astrogeo.va.it - previsioni registrate telefoniche: 0332 237021

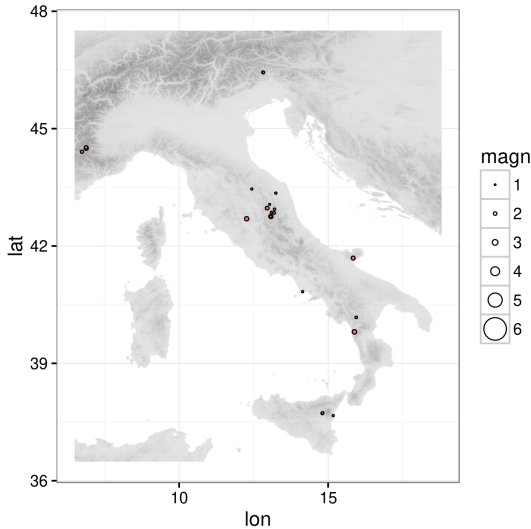
Martedì	Foglio 3/3
14 gennaio 2025	

	Sorge	Tram.
oggi	08:03	17:05
domani	08:03	17:07

	Sorge	Tram.	% Illum	Fase
oggi	17:33	08:49	100%	piena
domani	18:48	09:20	99%	calante

Attività solare
N. di Wolf: 100
N. gruppi: 6, N. macchie: 40

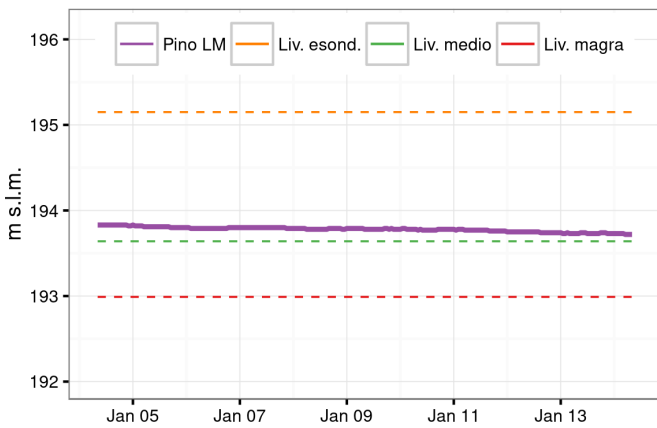
Eventi sismici nelle ultime 24 ore



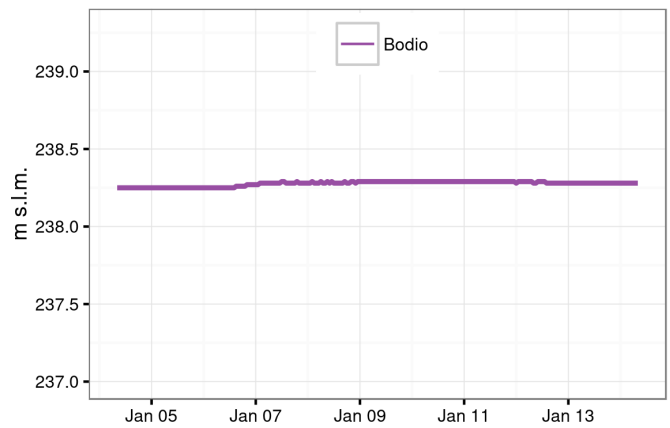
Luogo	Data e ora	Magn.	Prof.
2 km W Orsomarso (CS)	13/1/2025 23.49	2.5	49.7
4 km NW Montecchio (TR)	13/1/2025 21.59	2.4	4.6
5 km S Norcia (PG)	13/1/2025 8.38	2.3	10.9
9 km W Acceglio (CN)	13/1/2025 22.02	2.3	7.4
4 km SW Norcia (PG)	13/1/2025 15.34	2.2	11.1
10 km E San Giovanni Rotondo (FG)	14/1/2025 6.28	2.2	8.8
5 km SW Monte Cavallo (MC)	14/1/2025 8.08	2.1	11.0
5 km S Norcia (PG)	13/1/2025 22.04	1.9	10.8
11 km W Acceglio (CN)	14/1/2025 0.58	1.9	9.6
Confine Italia-Francia (FRANCIA)	13/1/2025 9.19	1.8	8.3

I 10 eventi più rilevanti delle ultime 24h. Ordinamento in funzione della magnitudo.
Dati: INGV (<http://cnt.rm.ingv.it>)

Livello Lago Maggiore



Livello Lago di Varese



Livello Olona

