

Domenica
8 dicembre 2024
Foglio 1/3
Previsioni meteo




Centro Geofisico Prealpino

Osservatorio G. V. Schiaparelli di Campo dei Fiori - Varese
Fondato nel 1956 da S. Furia

Bollettino giornaliero per la Lombardia

Web: www.astrogeo.va.it - previsioni registrate telefoniche: 0332 237021



L'estesa area di bassa pressione con un minimo sulle Isole Scandinave e l'altro sul Tirreno convoglia masse d'aria umida verso la regione Padano-Alpina. Il tempo resta instabile oggi e domani. In seguito asciutto e in parte soleggiato, ma sempre con correnti dai settori orientali.

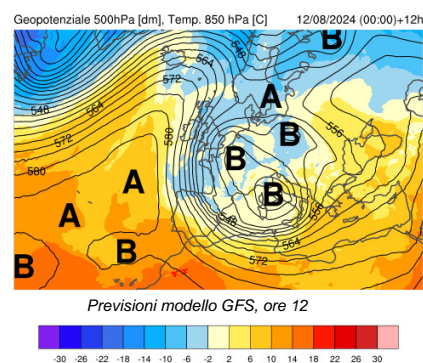


Temp: min 0/3°, max 7/10°

OGGI, domenica 8 dicembre

Nuvoloso con precipitazioni al mattino e nuovamente in serata. Neve portata dal vento sulle creste confinanti e localmente fino a 800-1000m. Nevischio anche sul basso Piemonte e l'Appennino. Temperature in lieve aumento.

Vento: in quota moderato da ESE, al suolo debole NE.



Previsioni modello GFS, ore 12
Zero termico: verso 1300m.
Rimescolam: buono
Conc. inquinanti: bassa

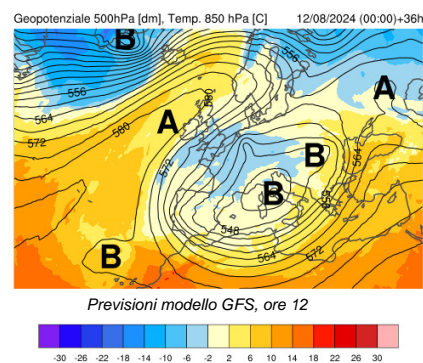


Temp: min 0/3°, max 7/10°

DOMANI, lunedì 9 dicembre

Nuvoloso sulla fascia alpina con neve portata dal vento sulle creste confinanti. Soleggiato sul resto della regione. Favonio nelle alte valli. Temperature senza variazioni.

Vento: in quota moderato da Est, al suolo debole ENE.



Previsioni modello GFS, ore 12
Zero termico: verso 1500m.
Rimescolam: buono
Conc. inquinanti: bassa



Temp: min 0/3°, max 7/10°

Martedì 10 dicembre

Nubi basse al mattino, poi soleggiato con qualche nuvola soprattutto sulla fascia alpina. Asciutto. Temperature senza variazioni.

Vento: in quota moderato da Est, al suolo debole variabile

TENDENZA

Mercoledì 11 e giovedì 12 dicembre: soleggiato e asciutto. Qualche passaggio nuvoloso. Temperature senza variazioni.

Bollettino completo e aggiornamenti su www.astrogeo.va.it

Previsore: Camilla Galli



Centro Geofisico Prealpino

Bollettino giornaliero per la Lombardia

Web: www.astrogeo.va.it - previsioni registrate telefoniche: 0332 237021

Domenica
8 dicembre 2024

Foglio 2/3
Dati meteo

Osservazioni meteo odierne a Varese, ore 7

Stazione	T °C.	U %	note
Varese CGP	1.5	99	
Campo dei Fiori	1.2	45	
Varese centro	0.6	99	
Ganna	ND	ND	
Tradate - parco pineta	2.1	ND	
Lazzate	ND	ND	
Malpensa	ND	ND	
Milano est	4.0	93	
Bergamo	4.0	93	
Brescia	5.0	93	
Pino L. M.	4.1	ND	
Leggiuno	1.7	95	
Ranco	1.4	99	

Osservazioni h7 a Varese
Cielo: coperto (8/8)
Copertura: nubi medio basse
Fenomeni: pioviggine
Inversione termica: no
Pressione atmosferica: 991 hPa
Visibilita Campo dei Fiori: oltre 20 km
Vento Campo dei Fiori: 25 km/h da NE

Tempo trascorso nella notte
coperto. Pioviggine. nevischio oltre 1000 metri.

Il tempo di ieri

Stazione Varese CGP	Stazione Campo dei Fiori
Temperatura: min -0.7° , max 5.4°	Temperatura: min -2.5° , max 5.2°
Gradi giorno: 17.5	Gradi giorno: 17.9
Umidità: min 47% - max 99%	Umidità: min 12% - max 99%
Pressione: min 995 hPa - max 1007 hPa	Pressione: min 849 hPa - max 862 hPa
Precipitazioni: 0.8 mm	Precipitazioni: 0.4 mm
Vento filato: 62 km	Vento filato: 319 km
Raffica max: 18 km/h da NW (ore 16:20)	Raffica max: 46 km/h da nord (ore 18:30)

Dati agrometeorologici
Umidità relativa media: 70%
Stato del suolo: asciutto
Vento filato a 30cm: 72 km
Evaporazione: 0.4 mm
Temp. ipogee: 0cm 3.7° , -10cm 5.3°
Radiazione globale: 2.8 MJ/m2
Eliofania: 3 min (rel. 0%)

Rischi ambientali

Avvisi e comunicazioni
Questa mattina deboli nevicate oltre 800-1000 m, con localmente acqua mista a neve fino a 600 m. Rischio valanghe da debole a moderato, localmente marcato sulla cresta principale. Consultare bollettini nivometeo.

Pollini
Il servizio riprende a primavera

Indicazioni per il volo libero
In quota moderato da ESE (punte di 20 KT a 3000 m), al suolo debole da SE.

Rischi	
Valanghe	Gelate
Esondazioni	Frane
Incendi	Trombe d'aria
Grandine	Turbolenza

Indicazioni navigazione sui laghi
Navigazione libera



Centro Geofisico Prealpino

Bollettino giornaliero per la Lombardia

Web: www.astrogeo.va.it - previsioni registrate telefoniche: 0332 237021

Domenica
8 dicembre 2024

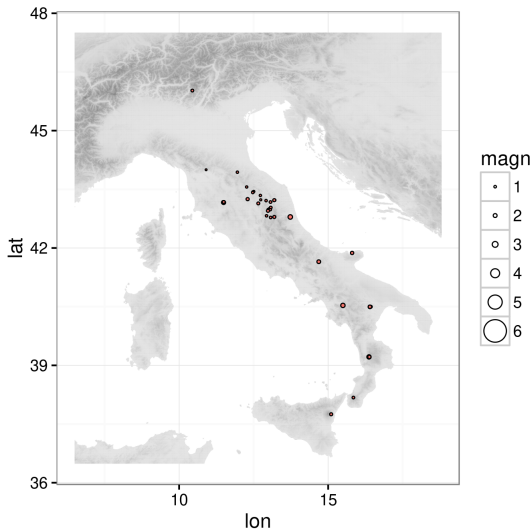
Foglio 3/3

	Sorge	Tram.
oggi	07:54	16:41
domani	07:55	16:41

	Sorge	Tram.	% Illum	Fase
oggi	12:52	--:--	50%	crescente
domani	13:11	00:24	60%	crescente

Attività solare
N. di Wolf: 91
N. gruppi: 7, N. macchie: 21

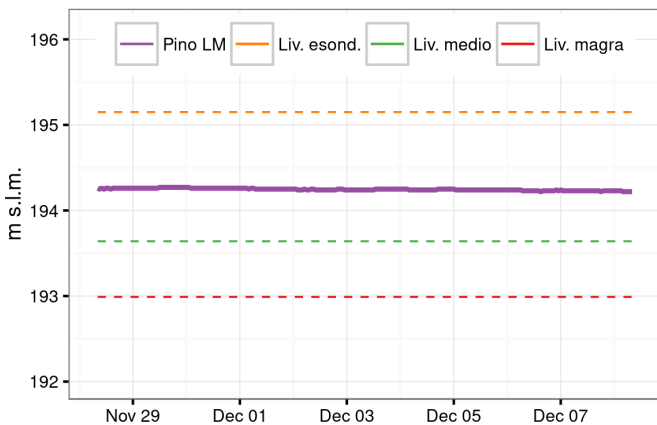
Eventi sismici nelle ultime 24 ore



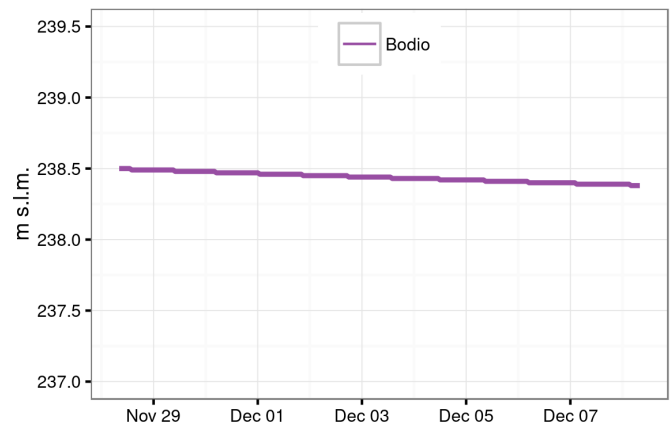
Luogo	Data e ora	Magn.	Prof.
4 km S Sant'Egidio alla Vibrata (TE)	7/12/2024 15.46	2.4	22.1
2 km N Polla (SA)	8/12/2024 7.35	2.3	9.2
3 km E Cellara (CS)	8/12/2024 1.44	2.2	19.8
3 km NE Buonconvento (SI)	8/12/2024 4.12	2.0	9.0
1 km E Montagano (CB)	7/12/2024 14.02	1.9	26.8
3 km N Buonconvento (SI)	8/12/2024 3.03	1.9	8.8
5 km W Ferrandina (MT)	8/12/2024 0.36	1.7	17.2
5 km NW Carpino (FG)	8/12/2024 0.15	1.6	26.0
4 km E Cellara (CS)	8/12/2024 1.46	1.6	21.3
7 km SW Umbertide (PG)	8/12/2024 5.47	1.5	3.5

I 10 eventi più rilevanti delle ultime 24h. Ordinamento in funzione della magnitudo.
Dati: INGV (<http://cnt.rm.ingv.it>)

Livello Lago Maggiore



Livello Lago di Varese



Livello Olona

